

A.10 UNIONE DELLA ROMAGNA FAENTINA Comune di Faenza

Studio Tecnico geom.CAVINA – MONTEVECCHI

corso Matteotti 27 arch.PAGANI fax 0546 – 680247
Faenza tel.0546 – 28197

Piano Particolareggiato
relativo alla scheda di PRG n.165
"Area via Cassanigo (S.Andrea)" - SUB COMPARTO 2





UBICAZIONE: Via Bisaura

REV. Febbraio 2024

COMMITTENTE LANZONE DUE SRL GONI MARIO e MATTEO	Numerazione civica
Fig.64 Mapp. 420Parte-419-173-174 12-24-238-297-298-240	Con la consulenza specialistica di: TOPOGRAFIA VALUTAZIONE AMBIENTALE ED ACUSTICA GEOLOGIA RETIFOGNARIE-LAMINAZIONE ILLUMINAZIONE PUBBLICA-ACQUEDOTTO Progettazione Implantistica
Rapp. 1:1000	Studio Topografico Faenza -Ing. Corri Franca -Dot. Geol. Maratini Stefano -Ing. Paolo Ruggieri -Energia Studio di Progettazione Implantistica
PROGETTISTA	

Planimetria Generale - Numerazione Civica scala 1:1000

LEGENDA

-  Scheda di Progetto L.62 "Area via Bisaura"
-  Area per Futura Viabilità
-  Area Verde Privato
-  Area Strada Privata con servizio di passaggio



FOGLIO 43

FOGLIO 64

Autostrada A14
Bologna - Taranto

AREA A VERDE PRIVATO

Strada privata con servizio di passaggio

Guard Rail in acciaio corten a 50cm dall'asfalto a protezione della cassa di espansione

Scheda RUE U.62 "Area di Via Bisaura" SUP. Fon. Pagine circa mq. 7.339

L4 mq.20.498

L5 mq.15.545

L1 mq.4.674

L2 mq.4.719

L3 10-12 mq.6.336

Colombara Nuova